

GR 163

Ruta del Cristal de Hispania

Ercávica - Huete


CEDER Alcarria

Longitud	56,7 Km
Gota máxima	940 m
Gota mínima	710 m
Acumulado	
Duración	855 min
Dificultad	


Alta 

Media 

Baja 

Precaución 

Estación recomendada


Primavera 

Verano 

Otoño 

Invierno 

Entorno


Terreno Llano 


Terreno ondulado 

Media montaña 

Alta montaña 

Arbolado - Bosques 

Prados - Monte bajo 

Cultivos - arbustos 


Elementos de interés

Edificios históricos 

Restos o ruinas 

Interés geológico 

Interés ribereño 

Observación de fauna 


Observación de flora 

Áreas de descanso 

E. de interpretación 

A tener en cuenta

Vistas panorámicas 

Manantiales 

Ropa de abrigo 



Ercávica - Villalba del Rey 13,0 Km.- 3,5 h.

Desde las ruinas de Ercávica, se camina por tierras del Norte de la Alcarria conquense, ribereñas del embalse de Buendía.

Desvío a Cañaveruelas. (Se encuentra a 2,5 Km. del recorrido principal).

Villalba del Rey - Moncalvillo de Huete 19,3 Km.- 5 h.

Cruza primero el río Guadamejud y después el río Mayor, junto al que avanza los últimos 6 Km. Desvío a Portalrubio de Guadamejud (3 Km.) a mitad de jornada.

Moncalvillo de Huete - Huete 11,7 Km.- 3 h.

Continúa por la Vega del río Mayor cuatro Kilómetros más y finalmente sube hasta el promontorio donde se encuentra Huete, comunicado por tren (Madrid-Cuenca) y la CM 310.



Huete - Carrascosa del Campo Este 15,2 Km.- 4 h.

Alcanza las tierras más elevadas del recorrido, por encima de los 900 m., pasa por Loranca del Campo y termina en un desvío desde donde se llega a Carrascosa del Campo (3 Km.) y Olmedilla del Campo (1,5 Km.), próximo a la A-40.

